

COMUNICADO FECHA: 14/05/2021

Aporte últimas 24hs (m³/s)	1229
Evacuado a la hora 08:00 (m³/s)	625
Nivel del embalse hora 08:00 (m)	33.15

Hasta la hora 15:00 del día Martes 18/05/2021 , el caudal evacuado variará entre 600 y 2800 m3/s.
Cotas máxima y mínima referidas al puerto de Concordia : 3,60 y 0,50 metros respectivamente.
Cotas máxima y mínima referidas al puerto de Salto : 3,80 y 0,70 metros respectivamente.

El nivel del embalse tenderá a 33,00 m.

ACTUALIZACIONES:

16/05/2021 00:02:59:

Por cambios en la operacion de Salto Grande, se modifican los siguientes valores:

Cotas máxima y mínima referidas al puerto de Concordia : 4.1 y 0.5 metros respectivamente.




Cotas máxima y mínima referidas al puerto de Salto : 4.3 y 0.7 metros respectivamente.

Vertedero Cerrado

ESTE COMUNICADO QUE SE EMITE DIARIAMENTE, PUEDE SER VARIADO POR RAZONES IMPREVISTAS O EMERGENCIAS EN CUALQUIER MOMENTO.

SE PODRA ACCEDER A LA VERSION ACTUALIZADA COMUNICANDOSE TELEFONICAMENTE A LOS SIGUIENTE NUMEROS.

Prefecturas

 Prefectura Salto Grande (R.A):	0345-4226089
 Prefectura Concordia (R.A):	0345-4212404
 Prefectura Salto (R.O.U.):	47335275