

COMUNICADO FECHA: 21/07/2017

Aporte últimas 24hs (m3/s)	<b>3249</b>
Evacuado a la hora 08:00 (m3/s)	<b>2497</b>
Nivel del embalse hora 08:00 (m)	<b>35.33</b>

Hasta la hora 24:00 del día de hoy 21/07/2017 el caudal evacuado variará entre 3.000 y 6.500 m3/s.

Cotas máxima y mínima referidas al puerto de Concordia: 5,20 y 2,00 metros respectivamente  
Cotas máxima y mínima referidas al puerto de Salto: 5,50 y 2,30 metros respectivamente

Desde la hora 00:00 del día Sábado 22/07/2017 y hasta las 24:00 horas, del día Domingo 23/07/2017 el caudal evacuado variará entre 1.200 y 3.800 m3/s.

Cotas máxima y mínima referidas al puerto de Concordia: 4,00 y 0,80 metros respectivamente  
Cotas máxima y mínima referidas al puerto de Salto: 4,30 y 1,10 metros respectivamente

Desde la hora 00:00 del día Lunes 24/07/2017 y hasta las 15:00 horas, el caudal evacuado variará entre 2.000 y 6.000 m3/s.




Cotas máxima y mínima referidas al puerto de Concordia: 5,20 y 2,00 metros respectivamente  
Cotas máxima y mínima referidas al puerto de Salto: 5,50 y 2,30 metros respectivamente  
El nivel del embalse para los próximos días tenderá a 35.40 m.

Vertedero Cerrado

ESTE COMUNICADO QUE SE EMITE DIARIAMENTE, PUEDE SER VARIADO POR RAZONES IMPREVISTAS O EMERGENCIAS EN CUALQUIER MOMENTO.

SE PODRA ACCEDER A LA VERSION ACTUALIZADA COMUNICANDOSE TELEFONICAMENTE A LOS SIGUIENTE NUMEROS.

#### Prefecturas

 Prefectura Salto Grande (R.A):	0345-4226089
 Prefectura Concordia (R.A):	0345-4212404
 Prefectura Salto (R.O.U.):	47335275