

COMUNICADO FECHA: 19/09/2017

Aporte últimas 24hs (m3/s)	7887
Evacuado a la hora 08:00 (m3/s)	8478
Nivel del embalse hora 08:00 (m)	35.42

Hasta la hora 15:00 del día de mañana el caudal evacuado variará entre 5.500 y 8.300 m3/s.

Cotas máxima y mínima referidas al puerto de Concordia: 7,50 y 5,00 metros respectivamente
Cotas máxima y mínima referidas al puerto de Salto: 7,80 y 5,30 metros respectivamente.




El nivel del embalse para los próximos días tenderá a 35.40 m.

Vertedero Abierto

ESTE COMUNICADO QUE SE EMITE DIARIAMENTE, PUEDE SER VARIADO POR RAZONES IMPREVISTAS O EMERGENCIAS EN CUALQUIER MOMENTO.

SE PODRA ACCEDER A LA VERSION ACTUALIZADA COMUNICANDOSE TELEFONICAMENTE A LOS SIGUIENTE NUMEROS.

Prefecturas

 Prefectura Salto Grande (R.A):	0345-4226089
 Prefectura Concordia (R.A):	0345-4212404
 Prefectura Salto (R.O.U.):	47335275