

COMUNICADO FECHA: 20/07/2018

Aporte últimas 24hs (m3/s)	2655
Evacuado a la hora 08:00 (m3/s)	1415
Nivel del embalse hora 08:00 (m)	34.64

Hasta la hora 24:00 del día de Sábado 21/07/2018 el caudal evacuado variará entre 1.500 y 4.500 m3/s.

Cotas máxima y mínima referidas al puerto de Concordia: 4,50 y 1,00 metros respectivamente
Cotas máxima y mínima referidas al puerto de Salto: 4,80 y 1,30 metros respectivamente

Desde la hora 00:00 del día Domingo 22/07/2018 y hasta la hora 24:00 el caudal evacuado variará entre 2.000 y 5.500 m3/s.

Cotas máxima y mínima referidas al puerto de Concordia: 5,00 y 1,50 metros respectivamente.
Cotas máxima y mínima referidas al puerto de Salto: 5,30 y 1,80 metros respectivamente.

Desde la hora 00:00 del día Lunes 23/07/2018 y hasta la hora 15:00 el caudal evacuado variará entre 2.000 y 6.500 m3/s.

Cotas máxima y mínima referidas al puerto de Concordia: 5,60 y 2,50 metros respectivamente
Cotas máxima y mínima referidas al puerto de Salto: 5,90 y 2,80 metros respectivamente.




El nivel del embalse para los próximos días tenderá a 35.20 m

Vertedero Cerrado

ESTE COMUNICADO QUE SE EMITE DIARIAMENTE, PUEDE SER VARIADO POR RAZONES IMPREVISTAS O EMERGENCIAS EN CUALQUIER MOMENTO.

SE PODRA ACCEDER A LA VERSION ACTUALIZADA COMUNICANDOSE TELEFONICAMENTE A LOS SIGUIENTE NUMEROS.

Prefecturas

 Prefectura Salto Grande (R.A):	0345-4226089
 Prefectura Concordia (R.A):	0345-4212404
 Prefectura Salto (R.O.U.):	47335275