

COMUNICADO FECHA: 17/01/2018

Aporte últimas 24hs (m3/s)	<b>1341</b>
Evacuado a la hora 08:00 (m3/s)	<b>1340</b>
Nivel del embalse hora 08:00 (m)	<b>33.02</b>

Hasta la hora 15:00 del día de mañana 18/01/2018 el caudal evacuado variará entre 800 y 4.000 m3/s

Cotas máxima y mínima referidas al puerto de Concordia: 3.20 y 1.00 metros respectivamente  
Cotas máxima y mínima referidas al puerto de Salto: 3.50 y 1.30 metros respectivamente.




El nivel del embalse para los próximos días tenderá a 33.30 m.

Vertedero Cerrado

ESTE COMUNICADO QUE SE EMITE DIARIAMENTE, PUEDE SER VARIADO POR RAZONES IMPREVISTAS O EMERGENCIAS EN CUALQUIER MOMENTO.

SE PODRA ACCEDER A LA VERSION ACTUALIZADA COMUNICANDOSE TELEFONICAMENTE A LOS SIGUIENTE NUMEROS.

Prefecturas

 Prefectura Salto Grande (R.A):	0345-4226089
 Prefectura Concordia (R.A):	0345-4212404
 Prefectura Salto (R.O.U.):	47335275