

COMUNICADO FECHA: 23/02/2018

Aporte últimas 24hs (m3/s)	1598
Evacuado a la hora 08:00 (m3/s)	1286
Nivel del embalse hora 08:00 (m)	33.25

Hasta la hora 24:00 del día de hoy Viernes 23/02/2018 el caudal evacuado variará entre 2.000 y 4.500 m3/s.
Cotas máxima y mínima referidas al puerto de Concordia: 3,50 y 1,00 metros respectivamente
Cotas máxima y mínima referidas al puerto de Salto: 3,80 y 1,30 metros respectivamente

Desde la hora 00:00 del día Sábado 24/02/2018 y hasta la hora 24:00 del día Domingo 25/02/2018 el caudal evacuado variará entre 800 y 2.500 m3/s.

Cotas máxima y mínima referidas al puerto de Concordia: 3,00 y 0,50 metros respectivamente.
Cotas máxima y mínima referidas al puerto de Salto: 3,30 y 0,80 metros respectivamente.

Desde la hora 00:00 y hasta la hora 15:00 del día Lunes 16/02/2018, el caudal evacuado variará entre 800 y 3.500 m3/s.




Cotas máxima y mínima referidas al puerto de Concordia: 3,50 y 0,50 metros respectivamente
Cotas máxima y mínima referidas al puerto de Salto: 3,80 y 0,80 metros respectivamente.
El nivel del embalse para los próximos días tenderá a 33.50 m

Vertedero Cerrado

ESTE COMUNICADO QUE SE EMITE DIARIAMENTE, PUEDE SER VARIADO POR RAZONES IMPREVISTAS O EMERGENCIAS EN CUALQUIER MOMENTO.

SE PODRA ACCEDER A LA VERSION ACTUALIZADA COMUNICANDOSE TELEFONICAMENTE A LOS SIGUIENTE NUMEROS.

Prefecturas

 Prefectura Salto Grande (R.A):	0345-4226089
 Prefectura Concordia (R.A):	0345-4212404
 Prefectura Salto (R.O.U.):	47335275