

COMUNICADO FECHA: 18/05/2018

Aporte últimas 24hs (m3/s)	3713
Evacuado a la hora 08:00 (m3/s)	7754
Nivel del embalse hora 08:00 (m)	34.85

Hasta la hora 24:00 del día de hoy Viernes 18/05/2018 el caudal evacuado variará entre 3.500 y 7.800 m3/s.

Cotas máxima y mínima referidas al puerto de Concordia 6,70 y 4,00 metros respectivamente
Cotas máxima y mínima referidas al puerto de Salto: 7,00 y 4,30 metros respectivamente

Desde la hora 00:00 del día Sábado 19/05/2018 y hasta la hora 24:00 del día Domingo 20/05/2018 el caudal evacuado variará entre 1.000 y 4.500 m3/s.

Cotas máxima y mínima referidas al puerto de Concordia: 5,00 y 1,50 metros respectivamente.
Cotas máxima y mínima referidas al puerto de Salto: 5,30 y 1,80 metros respectivamente.

Desde la hora 00:00 del día Lunes 21/05/2018 y hasta la hora 15:00 del día Martes 22/05/2018 el caudal evacuado variará entre 1.500 y 6.500 m3/s.

Cotas máxima y mínima referidas al puerto de Concordia: 5,30 y 2,50 metros respectivamente.
Cotas máxima y mínima referidas al puerto de Salto: 5,60 y 2,80 metros respectivamente.




El nivel del embalse para los próximos días tenderá a 34.40 m

Vertedero Cerrado

ESTE COMUNICADO QUE SE EMITE DIARIAMENTE, PUEDE SER VARIADO POR RAZONES IMPREVISTAS O EMERGENCIAS EN CUALQUIER MOMENTO.

SE PODRA ACCEDER A LA VERSION ACTUALIZADA COMUNICANDOSE TELEFONICAMENTE A LOS SIGUIENTE NUMEROS.

Prefecturas

 Prefectura Salto Grande (R.A):	0345-4226089
 Prefectura Concordia (R.A):	0345-4212404
 Prefectura Salto (R.O.U.):	47335275