

COMUNICADO FECHA: 18/06/2018

Aporte últimas 24hs (m3/s)	<b>2657</b>
Evacuado a la hora 08:00 (m3/s)	<b>4129</b>
Nivel del embalse hora 08:00 (m)	<b>33.20</b>

Hasta la hora 24:00 del día de hoy Lunes 18/06/2018 el caudal evacuado variará entre 3.500 y 6.000 m3/s.

Cotas máxima y mínima referidas al puerto de Concordia 6,00 y 3,00 metros respectivamente  
Cotas máxima y mínima referidas al puerto de Salto: 6,30 y 3,30 metros respectivamente

Desde la hora 00:00 del día Martes 19/06/2018 y hasta la hora 15:00 del día Jueves 21/06/2018 el caudal evacuado variará entre 1.000 y 4.500 m3/s.

Cotas máxima y mínima referidas al puerto de Concordia: 5,00 y 1,50 metros respectivamente.  
Cotas máxima y mínima referidas al puerto de Salto: 5,30 y 1,80 metros respectivamente.




El nivel del embalse para los próximos días tenderá a 33.20 m

Vertedero Cerrado

ESTE COMUNICADO QUE SE EMITE DIARIAMENTE, PUEDE SER VARIADO POR RAZONES IMPREVISTAS O EMERGENCIAS EN CUALQUIER MOMENTO.

SE PODRA ACCEDER A LA VERSION ACTUALIZADA COMUNICANDOSE TELEFONICAMENTE A LOS SIGUIENTE NUMEROS.

Prefecturas

 Prefectura Salto Grande (R.A):	0345-4226089
 Prefectura Concordia (R.A):	0345-4212404
 Prefectura Salto (R.O.U.):	47335275