

COMUNICADO FECHA: 16/11/2018

Aporte últimas 24hs (m3/s)	5810
Evacuado a la hora 08:00 (m3/s)	5792
Nivel del embalse hora 08:00 (m)	34.90

Hasta la hora 12:00 del día Domingo 18/11/2018 el caudal evacuado variará entre 4.000 y 8.200 m3/s.

Cotas máxima y mínima referidas al puerto de Concordia: 6,80 y 3,50 metros respectivamente

Cotas máxima y mínima referidas al puerto de Salto: 7,10 y 3,80 metros respectivamente




El nivel del embalse para los próximos días tenderá a 35.30 m

Vertedero Cerrado

ESTE COMUNICADO QUE SE EMITE DIARIAMENTE, PUEDE SER VARIADO POR RAZONES IMPREVISTAS O EMERGENCIAS EN CUALQUIER MOMENTO.

SE PODRA ACCEDER A LA VERSION ACTUALIZADA COMUNICANDOSE TELEFONICAMENTE A LOS SIGUIENTE NUMEROS.

Prefecturas

 Prefectura Salto Grande (R.A):	0345-4226089
 Prefectura Concordia (R.A):	0345-4212404
 Prefectura Salto (R.O.U.):	47335275