

COMUNICADO FECHA: 20/10/2018

Aporte últimas 24hs (m3/s)	8151
Evacuado a la hora 08:00 (m3/s)	8689
Nivel del embalse hora 08:00 (m)	35.29

Hasta la hora 15:00 del día de mañana el caudal evacuado variará entre 5.500 m3/s y 9.000 m3/s.

Cotas máxima y mínima referidas al puerto de Concordia : 7.60 y 5.00 metros respectivamente

Cotas máxima y mínima referidas al puerto de Salto : 7.90 y 5.30 metros respectivamente




El nivel del embalse para los próximos días tenderá a 35.30 m.

Vertedero Abierto

ESTE COMUNICADO QUE SE EMITE DIARIAMENTE, PUEDE SER VARIADO POR RAZONES IMPREVISTAS O EMERGENCIAS EN CUALQUIER MOMENTO.

SE PODRA ACCEDER A LA VERSION ACTUALIZADA COMUNICANDOSE TELEFONICAMENTE A LOS SIGUIENTE NUMEROS.

Prefecturas

 Prefectura Salto Grande (R.A):	0345-4226089
 Prefectura Concordia (R.A):	0345-4212404
 Prefectura Salto (R.O.U.):	47335275