

COMUNICADO FECHA: 26/06/2019

Aporte últimas 24hs (m3/s)	2941
Evacuado a la hora 08:00 (m3/s)	3515
Nivel del embalse hora 08:00 (m)	35.40

Hasta la hora 15:00 del día de mañana el caudal evacuado variará entre 2.500 m3/s y 6.500 m3/s.

Cotas máxima y mínima referidas al puerto de Concordia : 5.50 y 2.20 metros respectivamente

Cotas máxima y mínima referidas al puerto de Salto : 5.80 y 2.50 metros respectivamente




El nivel del embalse tenderá a 35.00 m.

Vertedero Cerrado

ESTE COMUNICADO QUE SE EMITE DIARIAMENTE, PUEDE SER VARIADO POR RAZONES IMPREVISTAS O EMERGENCIAS EN CUALQUIER MOMENTO.

SE PODRA ACCEDER A LA VERSION ACTUALIZADA COMUNICANDOSE TELEFONICAMENTE A LOS SIGUIENTE NUMEROS.

Prefecturas

 Prefectura Salto Grande (R.A):	0345-4226089
 Prefectura Concordia (R.A):	0345-4212404
 Prefectura Salto (R.O.U.):	47335275