

COMUNICADO FECHA: 18/11/2019

Aporte últimas 24hs (m ³ /s)	8097
Evacuado a la hora 08:00 (m ³ /s)	7609
Nivel del embalse hora 08:00 (m)	35.36

Hasta la hora 15:00 del día de mañana el caudal evacuado variará entre 6.500 m³/s y 8.000 m³/s.

Cotas máxima y mínima referidas al puerto de Concordia : 8.00 y 5.00 metros respectivamente.

Cotas máxima y mínima referidas al puerto de Salto : 8.30 y 5.30 metros respectivamente.




El nivel del embalse tenderá a 35.40 m.

Vertedero Cerrado

ESTE COMUNICADO QUE SE EMITE DIARIAMENTE, PUEDE SER VARIADO POR RAZONES IMPREVISTAS O EMERGENCIAS EN CUALQUIER MOMENTO.

SE PODRA ACCEDER A LA VERSION ACTUALIZADA COMUNICANDOSE TELEFONICAMENTE A LOS SIGUIENTE NUMEROS.

Prefecturas

 Prefectura Salto Grande (R.A):	0345-4226089
 Prefectura Concordia (R.A):	0345-4212404
 Prefectura Salto (R.O.U.):	47335275