

COMUNICADO FECHA: 06/04/2020

Aporte últimas 24hs (m <sup>3</sup> /s)	<b>555</b>
Evacuado a la hora 08:00 (m <sup>3</sup> /s)	<b>614</b>
Nivel del embalse hora 08:00 (m)	<b>32.45</b>

Hasta la hora 15:00 del día de mañana el caudal evacuado variará entre 600 m<sup>3</sup>/s y 2.500 m<sup>3</sup>/s.

Cotas máxima y mínima referidas al puerto de Concordia : 2.20 y 0.70 metros respectivamente.

Cotas máxima y mínima referidas al puerto de Salto : 2.50 y 1.00 metros respectivamente.




El nivel del embalse tenderá a 32.10 m.

Vertedero Cerrado

ESTE COMUNICADO QUE SE EMITE DIARIAMENTE, PUEDE SER VARIADO POR RAZONES IMPREVISTAS O EMERGENCIAS EN CUALQUIER MOMENTO.

SE PODRA ACCEDER A LA VERSION ACTUALIZADA COMUNICANDOSE TELEFONICAMENTE A LOS SIGUIENTE NUMEROS.

#### Prefecturas

 Prefectura Salto Grande (R.A):	0345-4226089
 Prefectura Concordia (R.A):	0345-4212404
 Prefectura Salto (R.O.U.):	47335275