

COMUNICADO FECHA: 25/01/2021

Aporte últimas 24hs (m <sup>3</sup> /s)	<b>2088</b>
Evacuado a la hora 08:00 (m <sup>3</sup> /s)	<b>1703</b>
Nivel del embalse hora 08:00 (m)	<b>32.91</b>

Hasta la hora 15:00 del día de mañana el caudal evacuado variará entre 1.500 y 6.500 m<sup>3</sup>/s.

Cotas máxima y mínima referidas al puerto de Concordia : 5,50 y 1,60 metros respectivamente.

Cotas máxima y mínima referidas al puerto de Salto : 5,70 y 1,80 metros respectivamente.




El nivel del embalse tenderá a 32,10 m.

Vertedero Cerrado

ESTE COMUNICADO QUE SE EMITE DIARIAMENTE, PUEDE SER VARIADO POR RAZONES IMPREVISTAS O EMERGENCIAS EN CUALQUIER MOMENTO.

SE PODRA ACCEDER A LA VERSION ACTUALIZADA COMUNICANDOSE TELEFONICAMENTE A LOS SIGUIENTE NUMEROS.

#### Prefecturas

 Prefectura Salto Grande (R.A):	0345-4226089
 Prefectura Concordia (R.A):	0345-4212404
 Prefectura Salto (R.O.U.):	47335275