

COMUNICADO FECHA: 26/10/2021

Aporte últimas 24hs (m ³ /s)	5423
Evacuado a la hora 08:00 (m ³ /s)	5763
Nivel del embalse hora 08:00 (m)	35.27

Hasta la hora 15:00 del día de mañana, el caudal evacuado variará entre 4.500 y 6.800 m³/s.
Cotas máxima y mínima referidas al puerto de Concordia : 6,20 y 4,00 metros respectivamente.
Cotas máxima y mínima referidas al puerto de Salto : 6,40 y 4,20 metros respectivamente.




El nivel del embalse tenderá a 34,60 m.

Vertedero Cerrado

ESTE COMUNICADO QUE SE EMITE DIARIAMENTE, PUEDE SER VARIADO POR RAZONES IMPREVISTAS O EMERGENCIAS EN CUALQUIER MOMENTO.

SE PODRA ACCEDER A LA VERSION ACTUALIZADA COMUNICANDOSE TELEFONICAMENTE A LOS SIGUIENTE NUMEROS.

Prefecturas

 Prefectura Salto Grande (R.A):	0345-4226089
 Prefectura Concordia (R.A):	0345-4212404
 Prefectura Salto (R.O.U.):	47335275