

COMUNICADO FECHA: 21/01/2022

Aporte últimas 24hs (m <sup>3</sup> /s)	<b>380</b>
Evacuado a la hora 08:00 (m <sup>3</sup> /s)	<b>626</b>
Nivel del embalse hora 08:00 (m)	<b>31.81</b>

Hasta la hora 15:00 del día lunes 24, el caudal evacuado variará entre 600 y 2500 m<sup>3</sup>/s.  
Cotas máxima y mínima referidas al puerto de Concordia : 2,80 y 0,20 metros respectivamente.  
Cotas máxima y mínima referidas al puerto de Salto : 3,00 y 0,40 metros respectivamente.

El nivel del embalse tenderá a 31,60 m.

-----  
**ACTUALIZACIONES:**

21/01/2022 16:31:41:

Por cambios en la operacion de Salto Grande, se modifican los siguientes valores:

Cotas máxima y mínima referidas al puerto de Concordia : 3.5 y 0.2 metros respectivamente.




Cotas máxima y mínima referidas al puerto de Salto : 3.7 y 0.4 metros respectivamente.

Vertedero Cerrado

ESTE COMUNICADO QUE SE EMITE DIARIAMENTE, PUEDE SER VARIADO POR RAZONES IMPREVISTAS O EMERGENCIAS EN CUALQUIER MOMENTO.

SE PODRA ACCEDER A LA VERSION ACTUALIZADA COMUNICANDOSE TELEFONICAMENTE A LOS SIGUIENTE NUMEROS.

**Prefecturas**

 Prefectura Salto Grande (R.A):	0345-4226089
 Prefectura Concordia (R.A):	0345-4212404
 Prefectura Salto (R.O.U.):	47335275