

COMUNICADO FECHA: 01/07/2022

Aporte últimas 24hs (m³/s)	14441
Evacuado a la hora 08:00 (m³/s)	12541
Nivel del embalse hora 08:00 (m)	34.94

Hasta la hora 15:00 del día de mañana, el caudal evacuado variará entre 11.500 y 13.000 m³/s.
Cotas máxima y mínima referidas al puerto de Concordia : 9,30 y 7,50 metros respectivamente.
Cotas máxima y mínima referidas al puerto de Salto : 9,50 y 7,70 metros respectivamente.




El nivel del embalse tenderá a 35,40 m.

Vertedero Abierto

ESTE COMUNICADO QUE SE EMITE DIARIAMENTE, PUEDE SER VARIADO POR RAZONES IMPREVISTAS O EMERGENCIAS EN CUALQUIER MOMENTO.

SE PODRA ACCEDER A LA VERSION ACTUALIZADA COMUNICANDOSE TELEFONICAMENTE A LOS SIGUIENTE NUMEROS.

Prefecturas

 Prefectura Salto Grande (R.A):	0345-4226089
 Prefectura Concordia (R.A):	0345-4212404
 Prefectura Salto (R.O.U.):	47335275