

COMUNICADO FECHA: 02/12/2022

Aporte últimas 24hs (m³/s)	<b>1425</b>
Evacuado a la hora 08:00 (m³/s)	<b>1387</b>
Nivel del embalse hora 08:00 (m)	<b>33.11</b>

Hasta la hora 15:00 del día lunes 5, el caudal evacuado variará entre 1.000 y 4.000 m³/s.  
Cotas máxima y mínima referidas al puerto de Concordia: 4,20 y 1,20 metros, respectivamente.  
Cotas máxima y mínima referidas al puerto de Salto: 4,40 y 1,40 metros, respectivamente.

El nivel del embalse tenderá a 33,10 m.

-----  
**ACTUALIZACIONES:**

03/12/2022 10:23:00:

Por cambios en la operacion de Salto Grande, se modifican los siguientes valores:

Cotas máxima y mínima referidas al puerto de Concordia : 4.2 y 0.7 metros respectivamente.




Cotas máxima y mínima referidas al puerto de Salto : 4.4 y 0.9 metros respectivamente.

Vertedero Cerrado

ESTE COMUNICADO QUE SE EMITE DIARIAMENTE, PUEDE SER VARIADO POR RAZONES IMPREVISTAS O EMERGENCIAS EN CUALQUIER MOMENTO.

SE PODRA ACCEDER A LA VERSION ACTUALIZADA COMUNICANDOSE TELEFONICAMENTE A LOS SIGUIENTE NUMEROS.

**Prefecturas**

 Prefectura Salto Grande (R.A):	0345-4226089
 Prefectura Concordia (R.A):	0345-4212404
 Prefectura Salto (R.O.U.):	47335275