

COMUNICADO FECHA: 27/01/2023

Aporte últimas 24hs (m³/s)	787
Evacuado a la hora 08:00 (m³/s)	607
Nivel del embalse hora 08:00 (m)	32.82

Hasta la hora 15:00 del día lunes 30, el caudal evacuado variará entre 600 y 1.500 m³/s.
Cotas máxima y mínima referidas al puerto de Concordia: 2,50 y 0,30 metros, respectivamente.
Cotas máxima y mínima referidas al puerto de Salto: 2,70 y 0,50 metros, respectivamente.




El nivel del embalse tenderá a 32,90 m.

Vertedero Cerrado

ESTE COMUNICADO QUE SE EMITE DIARIAMENTE, PUEDE SER VARIADO POR RAZONES IMPREVISTAS O EMERGENCIAS EN CUALQUIER MOMENTO.

SE PODRA ACCEDER A LA VERSION ACTUALIZADA COMUNICANDOSE TELEFONICAMENTE A LOS SIGUIENTE NUMEROS.

Prefecturas

 Prefectura Salto Grande (R.A):	0345-4226089
 Prefectura Concordia (R.A):	0345-4212404
 Prefectura Salto (R.O.U.):	47335275