

COMUNICADO FECHA: 01/12/2023

Aporte últimas 24hs (m³/s)	24279
Evacuado a la hora 08:00 (m³/s)	23498
Nivel del embalse hora 08:00 (m)	34.48

Hasta la hora 15:00 del día de mañana, el caudal evacuado variará entre 22.500 y 23.000 m³/s.

Las cotas máximas en los puertos de Concordia y Salto no superarán los valores de 13,60 y 13,80 metros, respectivamente.

En los próximos días el nivel en las ciudades se mantendrá estable, sin superar los valores indicados en el renglón anterior.




El nivel del embalse tenderá a 34,90 m.

Vertedero Abierto

ESTE COMUNICADO QUE SE EMITE DIARIAMENTE, PUEDE SER VARIADO POR RAZONES IMPREVISTAS O EMERGENCIAS EN CUALQUIER MOMENTO.

SE PODRA ACCEDER A LA VERSION ACTUALIZADA COMUNICANDOSE TELEFONICAMENTE A LOS SIGUIENTE NUMEROS.

Prefecturas

 Prefectura Salto Grande (R.A):	0345-4226089
 Prefectura Concordia (R.A):	0345-4212404
 Prefectura Salto (R.O.U.):	47335275