

COMUNICADO FECHA: 16/04/2024

Aporte últimas 24hs (m³/s)	11105
Evacuado a la hora 08:00 (m³/s)	9184
Nivel del embalse hora 08:00 (m)	34.33

Hasta la hora 15:00 del día de mañana, el caudal evacuado variará entre 10.000 y 12.500 m³/s.
Cotas máxima y mínima referidas al puerto de Concordia: 9,00 y 7,80 metros, respectivamente.
Cotas máxima y mínima referidas al puerto de Salto: 9,20 y 8,00 metros, respectivamente.




El nivel del embalse tenderá a 34,20 m.

Vertedero Abierto

ESTE COMUNICADO QUE SE EMITE DIARIAMENTE, PUEDE SER VARIADO POR RAZONES IMPREVISTAS O EMERGENCIAS EN CUALQUIER MOMENTO.

SE PODRA ACCEDER A LA VERSION ACTUALIZADA COMUNICANDOSE TELEFONICAMENTE A LOS SIGUIENTE NUMEROS.

Prefecturas

 Prefectura Salto Grande (R.A):	0345-4226089
 Prefectura Concordia (R.A):	0345-4212404
 Prefectura Salto (R.O.U.):	47335275