

COMUNICADO FECHA: 21/03/2025

|  |              |
|--|--------------|
| Aporte últimas 24hs (m <sup>3</sup> /s)      | <b>817</b>   |
| Evacuado a la hora 08:00 (m <sup>3</sup> /s) | <b>896</b>   |
| Nivel del embalse hora 08:00 (m)             | <b>32.96</b> |

Hasta la hora 15:00 del día martes 25, el caudal medio diario evacuado variará entre 900 y 2.000 m<sup>3</sup>/s.  
Cotas máxima y mínima referidas al puerto de Concordia: 3,00 y 0,80 metros, respectivamente.  
Cotas máxima y mínima referidas al puerto de Salto: 3,20 y 1,00 metros, respectivamente.




El nivel del embalse tenderá a 32,80 m.

Vertedero Cerrado

ESTE COMUNICADO QUE SE EMITE DIARIAMENTE, PUEDE SER VARIADO POR RAZONES IMPREVISTAS O EMERGENCIAS EN CUALQUIER MOMENTO.

SE PODRA ACCEDER A LA VERSION ACTUALIZADA COMUNICANDOSE TELEFONICAMENTE A LOS SIGUIENTE NUMEROS.

Prefecturas

|   |              |
|---|--------------|
|  Prefectura Salto Grande (R.A): | 0345-4226089 |
|  Prefectura Concordia (R.A):    | 0345-4212404 |
|  Prefectura Salto (R.O.U.):     | 47335275     |