

COMUNICADO FECHA: 05/03/2026

Aporte últimas 24hs (m <sup>3</sup> /s)	<b>1861</b>
Evacuado a la hora 08:00 (m <sup>3</sup> /s)	<b>1377</b>
Nivel del embalse hora 08:00 (m)	<b>34.48</b>

Hasta la hora 15:00 del día de mañana, el caudal medio diario evacuado variará entre 2500 y 1200 m<sup>3</sup>/s.  
Cotas máxima y mínima referidas al puerto de Concordia: 3,50 y 1,30 metros, respectivamente.  
Cotas máxima y mínima referidas al puerto de Salto: 3,70 y 1,50 metros, respectivamente.




El nivel del embalse tenderá a 34,70 m.

Vertedero Cerrado

ESTE COMUNICADO QUE SE EMITE DIARIAMENTE, PUEDE SER VARIADO POR RAZONES IMPREVISTAS O EMERGENCIAS EN CUALQUIER MOMENTO.

SE PODRA ACCEDER A LA VERSION ACTUALIZADA COMUNICANDOSE TELEFONICAMENTE A LOS SIGUIENTE NUMEROS.

Prefecturas

 Prefectura Salto Grande (R.A):	0345-4226089
 Prefectura Concordia (R.A):	0345-4212404
 Prefectura Salto (R.O.U.):	47335275