

COMUNICADO FECHA: 17/04/2026

Aporte últimas 24hs (m³/s)	3845
Evacuado a la hora 08:00 (m³/s)	2935
Nivel del embalse hora 08:00 (m)	34.24

Hasta la hora 15:00 del día lunes, el caudal medio diario evacuado variará entre 4500 y 1200 m³/s.
Cotas máxima y mínima referidas al puerto de Concordia: 5,50 y 1,50 metros, respectivamente.
Cotas máxima y mínima referidas al puerto de Salto: 5,70 y 1,70 metros, respectivamente.




El nivel del embalse tenderá a 35,00 m.

Vertedero Cerrado

ESTE COMUNICADO QUE SE EMITE DIARIAMENTE, PUEDE SER VARIADO POR RAZONES IMPREVISTAS O EMERGENCIAS EN CUALQUIER MOMENTO.

SE PODRA ACCEDER A LA VERSION ACTUALIZADA COMUNICANDOSE TELEFONICAMENTE A LOS SIGUIENTE NUMEROS.

Prefecturas

 Prefectura Salto Grande (R.A):	0345-4226089
 Prefectura Concordia (R.A):	0345-4212404
 Prefectura Salto (R.O.U.):	47335275