

COMUNICADO FECHA: 15/05/2026

Aporte últimas 24hs (m³/s)	5280
Evacuado a la hora 08:00 (m³/s)	7445
Nivel del embalse hora 08:00 (m)	34.77

Hasta la hora 15:00 del día martes, el caudal medio diario evacuado variará entre 7500 y 4000 m³/s.
Cotas máxima y mínima referidas al puerto de Concordia: 6,50 y 3,5 metros, respectivamente.
Cotas máxima y mínima referidas al puerto de Salto: 6,70 y 3,70 metros, respectivamente.

El nivel del embalse tenderá a 33,90 m.

ACTUALIZACIONES:

17/05/2026 10:48:26:

Por cambios en la operacion de Salto Grande, se modifican los siguientes valores:
Cotas máxima y mínima referidas al puerto de Concordia : 6.5 y 3 metros respectivamente.
Cotas máxima y mínima referidas al puerto de Salto : 6.7 y 3.2 metros respectivamente.

17/05/2026 13:59:07:




Por cambios en la operacion de Salto Grande, se modifican los siguientes valores:
Cotas máxima y mínima referidas al puerto de Concordia : 6.5 y 2.7 metros respectivamente.
Cotas máxima y mínima referidas al puerto de Salto : 6.7 y 2.9 metros respectivamente.

Vertedero Cerrado

ESTE COMUNICADO QUE SE EMITE DIARIAMENTE, PUEDE SER VARIADO POR RAZONES IMPREVISTAS O EMERGENCIAS EN CUALQUIER MOMENTO.

SE PODRA ACCEDER A LA VERSION ACTUALIZADA COMUNICANDOSE TELEFONICAMENTE A LOS SIGUIENTE NUMEROS.

Prefecturas

 Prefectura Salto Grande (R.A):	0345-4226089
 Prefectura Concordia (R.A):	0345-4212404
 Prefectura Salto (R.O.U.):	47335275