Reporte de precipitaciones (mm) observadas en las cuencas incrementales hasta las 09:00hs de día 02/05/2024

Fecha	Itá	Foz do Chapecó	El Soberbio	San Javier	Santo Tomé	Paso de los Libres	Salto Grande
25/04/2024	7	4	7	3	2	0	1
26/04/2024	6	1	2	7	14	4	2
27/04/2024	0	0	0	0	0	10	37
28/04/2024	21	9	7	13	11	19	14
29/04/2024	27	27	20	24	14	8	4
30/04/2024	5	1	3	3	14	46	7
01/05/2024	7	0	0	7	18	29	7
02/05/2024	30	18	35	82	84	46	9

Cuenca incremental hasta Itá

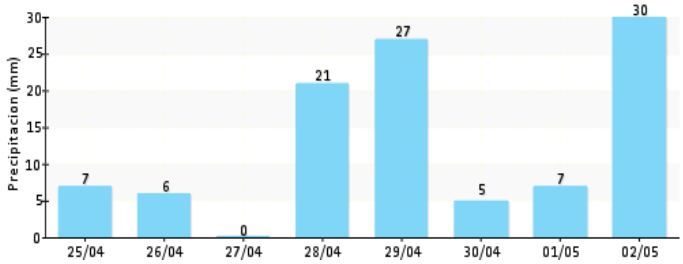

Cuenca incremental desde Itá hasta Foz do Chapecó

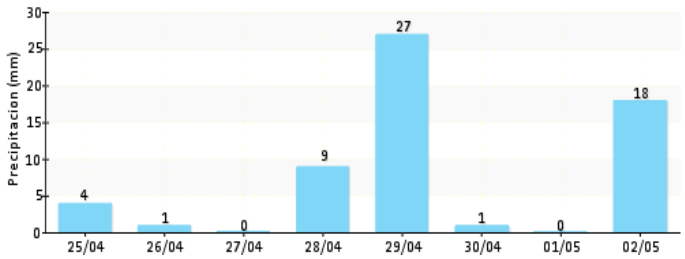

Cuenca incremental desde Foz do Chapecó hasta El Soberbio

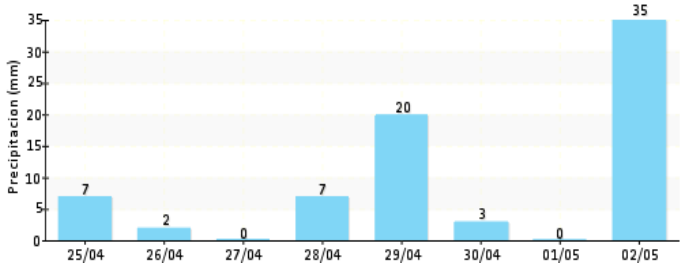

Cuenca incremental desde El Soberbio hasta San Javier

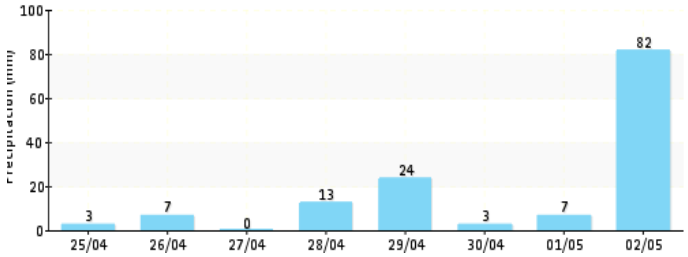

Cuenca incremental desde San Javier hasta Santo Tomé

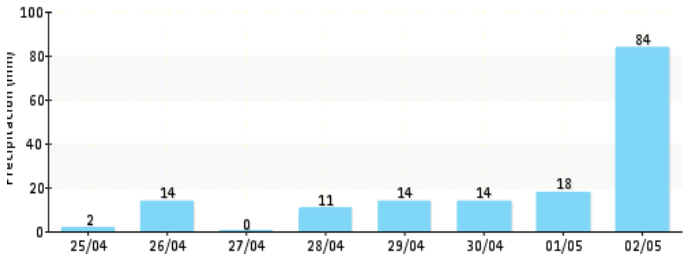

Cuenca incremental desde Santo Tomé hasta Paso de los Libres

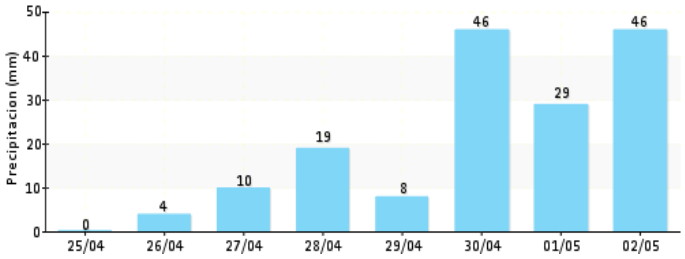
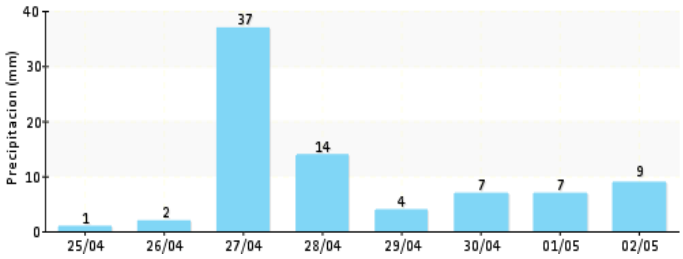
Cuenca incremental desde Paso de los Libres hasta Salto Grande