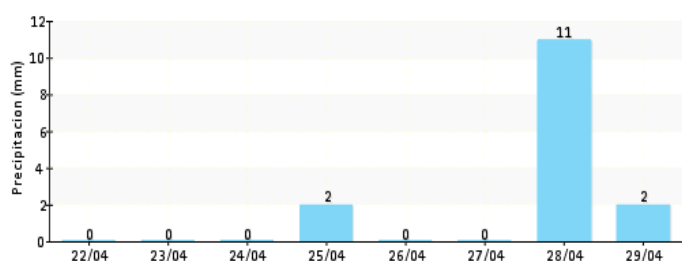


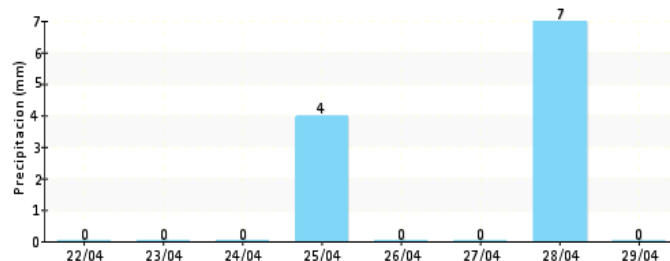
Reporte de precipitaciones (mm) observadas en las cuencas incrementales hasta las 09:00hs de día 29/04/2025

Fecha	Itá	Foz do Chapecó	El Soberbio	San Javier	Santo Tomé	Paso de los Libres	Salto Grande
22/04/2025	0	0	0	0	0	0	0
23/04/2025	0	0	0	0	0	0	0
24/04/2025	0	0	0	0	0	0	0
25/04/2025	2	4	0	0	0	0	0
26/04/2025	0	0	0	0	0	0	0
27/04/2025	0	0	0	0	0	0	2
28/04/2025	11	7	8	0	0	2	2
29/04/2025	2	0	0	0	0	0	0

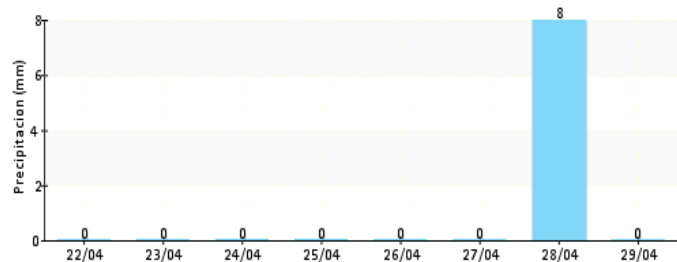
Cuenca incremental hasta Itá



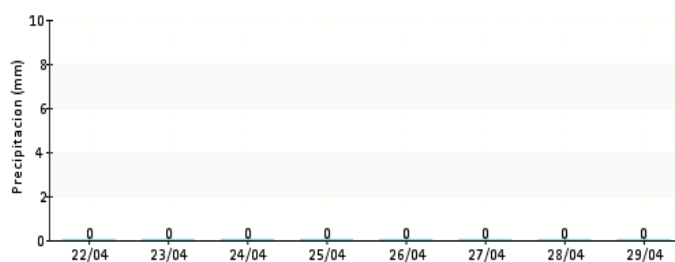
Cuenca incremental desde Itá hasta Foz do Chapecó



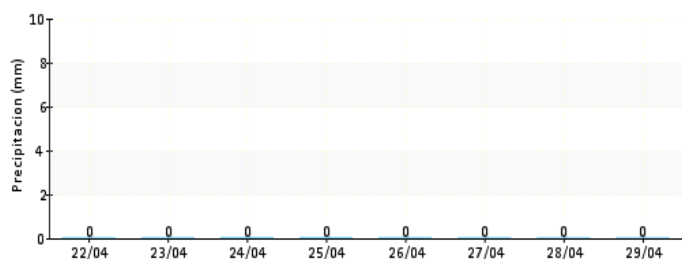
Cuenca incremental desde Foz do Chapecó hasta El Soberbio



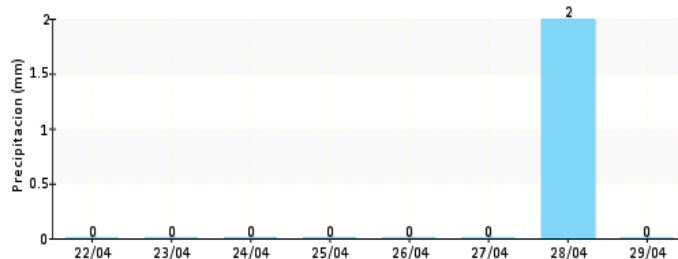
Cuenca incremental desde El Soberbio hasta San Javier



Cuenca incremental desde San Javier hasta Santo Tomé



Cuenca incremental desde Santo Tomé hasta Paso de los Libres



Cuenca incremental desde Paso de los Libres hasta Salto Grande

