

COMUNICADO FECHA: 26/04/2024

Aporte últimas 24hs (m ³ /s)	13259
Evacuado a la hora 08:00 (m ³ /s)	13576
Nivel del embalse hora 08:00 (m)	34.66

Hasta la hora 15:00 del día de mañana, el caudal evacuado variará entre 13.500 y 15.000 m³/s.
Cotas máxima y mínima referidas al puerto de Concordia: 10,50 y 9,50 metros, respectivamente.
Cotas máxima y mínima referidas al puerto de Salto: 10,70 y 9,70 metros, respectivamente.




El nivel del embalse tenderá a 35,00 m.

Vertedero Abierto

ESTE COMUNICADO QUE SE EMITE DIARIAMENTE, PUEDE SER VARIADO POR RAZONES IMPREVISTAS O EMERGENCIAS EN CUALQUIER MOMENTO.

SE PODRA ACCEDER A LA VERSION ACTUALIZADA COMUNICANDOSE TELEFONICAMENTE A LOS SIGUIENTE NUMEROS.

Prefecturas

 Prefectura Salto Grande (R.A):	0345-4226089
 Prefectura Concordia (R.A):	0345-4212404
 Prefectura Salto (R.O.U.):	47335275